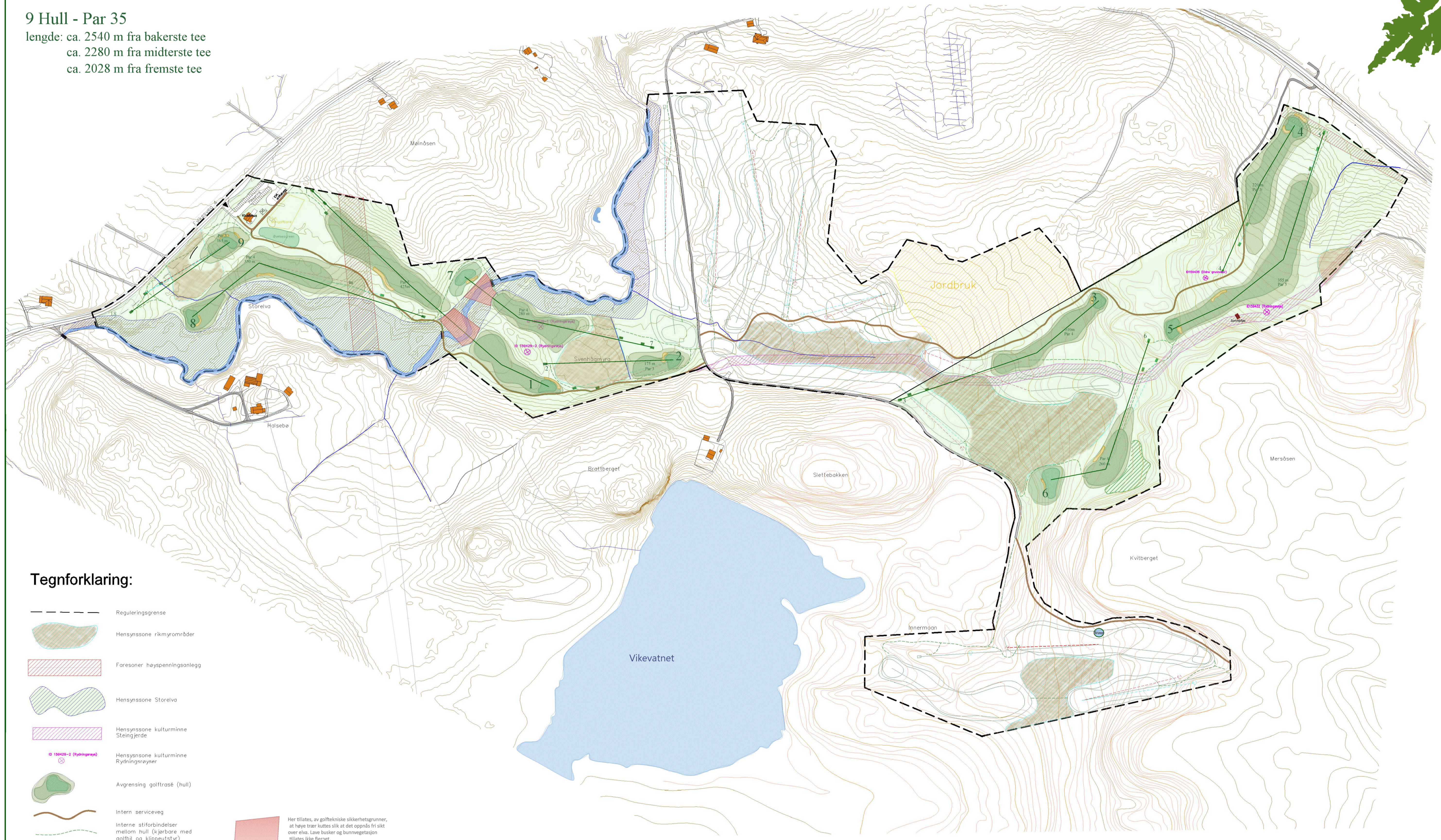




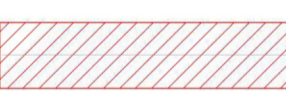










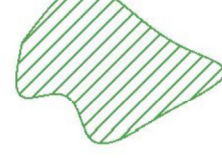
ILLUSTRASJONSPLAN - HINNØY GOLFPARK

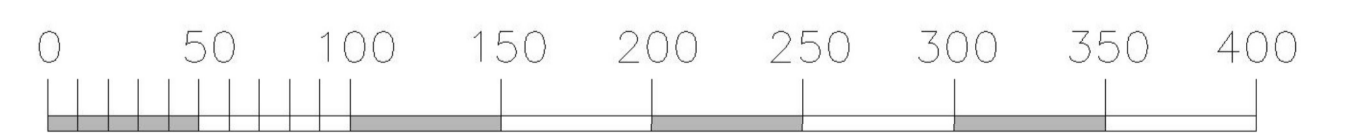
9 Hull - Par 35

lengde: ca. 2540 m fra bakerste tee
ca. 2280 m fra midterste tee
ca. 2028 m fra fremste tee



Tegnforklaring:

-  Reguleringsgrense
-  Hensynssone rikmyrområder
-  Faresoner høyspenningsanlegg
-  Hensynssone Storelva
-  Hensynssone kulturminne Steingjerde
-  Hensynssone kulturminne Ryttingsøyser
-  Avgrensing golftrasé (hull)
-  Intern serviceveg
-  Interne stiftorbindelser mellom hull (kjørbar med golfbil og klippestyr)
-  Privat utmarksveg
-  Bekk
-  Bro over Storelva (kjørbar for golfbiler og klippestyr)
-  Her tillates, av golftekniske sikkerhetsgrunner, at høye trær kuttet slik at det oppnås fri sikt over elva. Lave busker og bunurvegetasjon tillates ikke fjernet.
-  Hensynssone gammel naturbeitemark



Revidert november 2020 -SW